



МИНИСТЕРСТВО ТРАНСПОРТА РОССИЙСКОЙ ФЕДЕРАЦИИ
ФЕДЕРАЛЬНОЕ ДОРОЖНОЕ АГЕНТСТВО
(РОСАВТОДОР)
РАСПОРЯЖЕНИЕ

Расп. № 1665-р
от 26.04.2021



26.04.2021

Москва

№ 1665-р

**Об установлении публичного сервитута в интересах
ПАО «ФСК ЕЭС» на земельный участок, расположенный
в границах полосы отвода автомобильной дороги общего
пользования федерального значения М-5 «Урал» Москва –
Рязань – Пенза – Самара – Уфа – Челябинск, в целях
прокладки и эксплуатации инженерных коммуникаций**

В соответствии с Земельным кодексом Российской Федерации, Федеральным законом от 8 ноября 2007 г. № 257-ФЗ «Об автомобильных дорогах и о дорожной деятельности в Российской Федерации и о внесении изменений в отдельные законодательные акты Российской Федерации», руководствуясь подпунктом 5.4(14) пункта 5 Положения о Федеральном дорожном агентстве, утвержденного постановлением Правительства Российской Федерации от 23 июля 2004 г. № 374, приказами Министерства транспорта Российской Федерации от 10 августа 2020 г. № 297 «Об утверждении Порядка подачи и рассмотрения заявления об установлении публичного сервитута в отношении земельных участков в границах полос отвода автомобильных дорог (за исключением частных автомобильных дорог) в целях прокладки, переноса, переустройства инженерных коммуникаций и их эксплуатации, а также требований к составу документов, прилагаемых к заявлению об установлении такого публичного сервитута, и требований к содержанию решения об установлении такого публичного сервитута», от 25 октября 2012 г. № 385 «Об утверждении форм примерных соглашений об установлении частных сервитутов в отношении земельных участков в границах полос отвода автомобильных дорог (за исключением частных автомобильных дорог) в целях строительства, реконструкции, а также капитального ремонта объектов дорожного сервиса и их эксплуатации, а также в целях установки и эксплуатации рекламных конструкций, и соглашений, предусматривающих размер платы за публичный сервитут в отношении земельных участков в границах полос отвода автомобильных дорог (за исключением частных автомобильных дорог) в целях прокладки, переноса, переустройства инженерных

коммуникаций и их эксплуатации», от 5 сентября 2014 г. № 240 «Об утверждении Порядка определения платы за публичный сервитут в отношении земельных участков в границах полос отвода автомобильных дорог (за исключением частных автомобильных дорог) в целях прокладки, переноса, переустройства инженерных коммуникаций и их эксплуатации», и на основании заявления ПАО «ФСК ЕЭС» от 9 февраля 2021 г. № М6/1/87, направленного письмом ФКУ «Поволжуправтодор» от 17 февраля 2021 г. № 67-РА (вх. № 11043 от 17 февраля 2021 г.):

1. Установить публичный сервитут на срок сорок девять лет в интересах ПАО «ФСК ЕЭС» (ОГРН 1024701893336, ИНН 4716016979) на земельный участок с кадастровым номером 63:09:0000000:775 в целях прокладки и эксплуатации инженерных коммуникаций.

2. Утвердить границы публичного сервитута площадью 7 737 кв. м согласно схеме, являющейся неотъемлемой частью настоящего распоряжения.

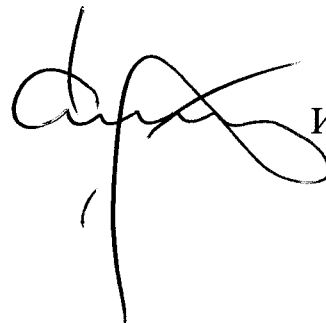
3. Размер платы за публичный сервитут в утвержденных границах составляет 4 982,57 руб. в год.

4. ПАО «ФСК ЕЭС» до начала работ по прокладке и эксплуатации инженерных коммуникаций заключить с ФКУ «Поволжуправтодор» соглашение, предусматривающее размер платы за установление публичного сервитута.

5. ФКУ «Поволжуправтодор» в срок не более чем пять рабочих дней со дня подписания настоящего распоряжения обеспечить внесение в Единый государственный реестр недвижимости сведений об установлении публичного сервитута.

6. Контроль за исполнением настоящего распоряжения оставляю за собой.

Заместитель руководителя



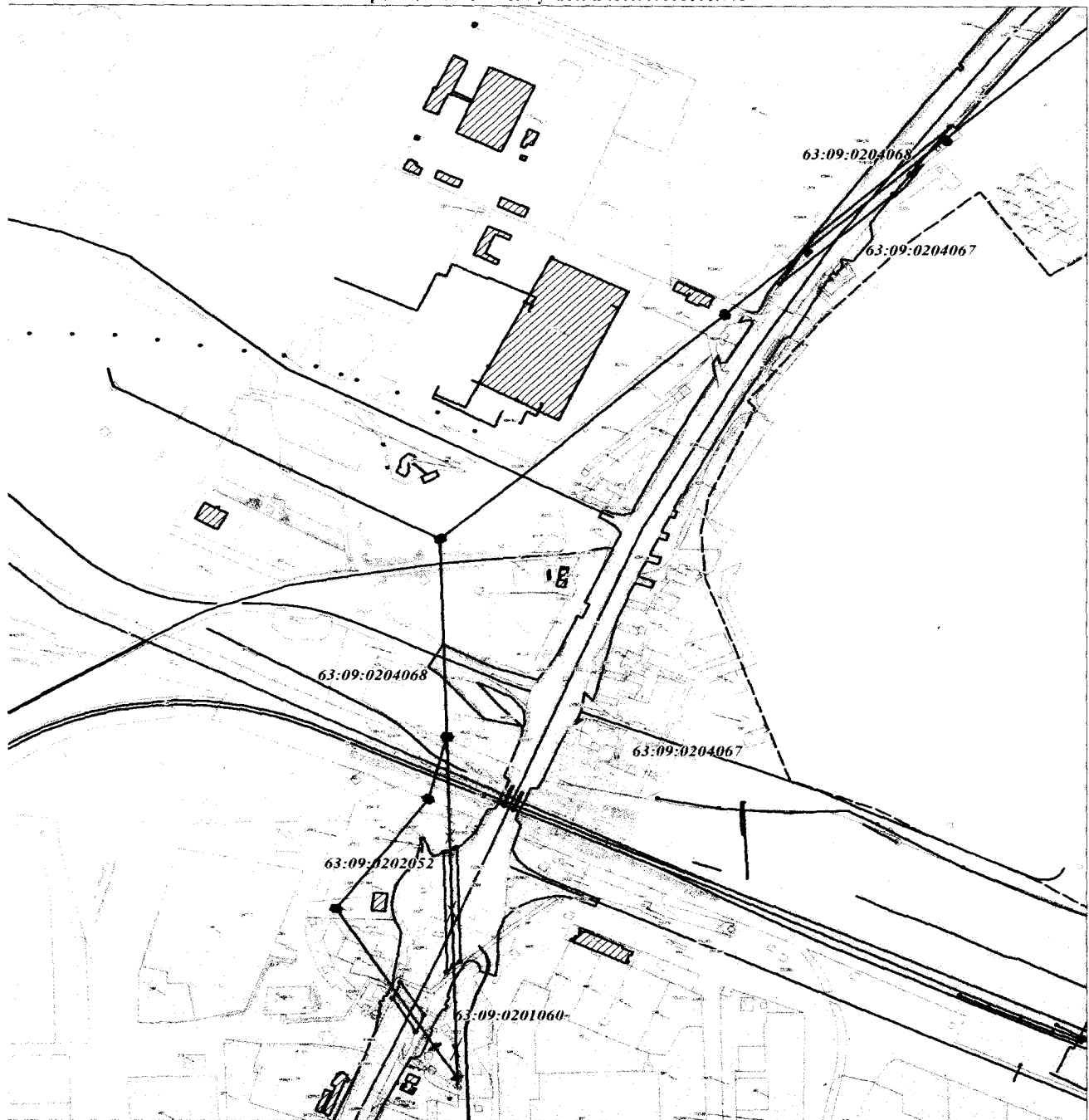
И.В. Костюченко

УТВЕРЖДЕНА

Распоряжением Федерального
дорожного агентства

от 26.04.2021 № 1665-р









Схема расположения граници публичного сервитута
в границах земельного участка 63:09:0000000:775



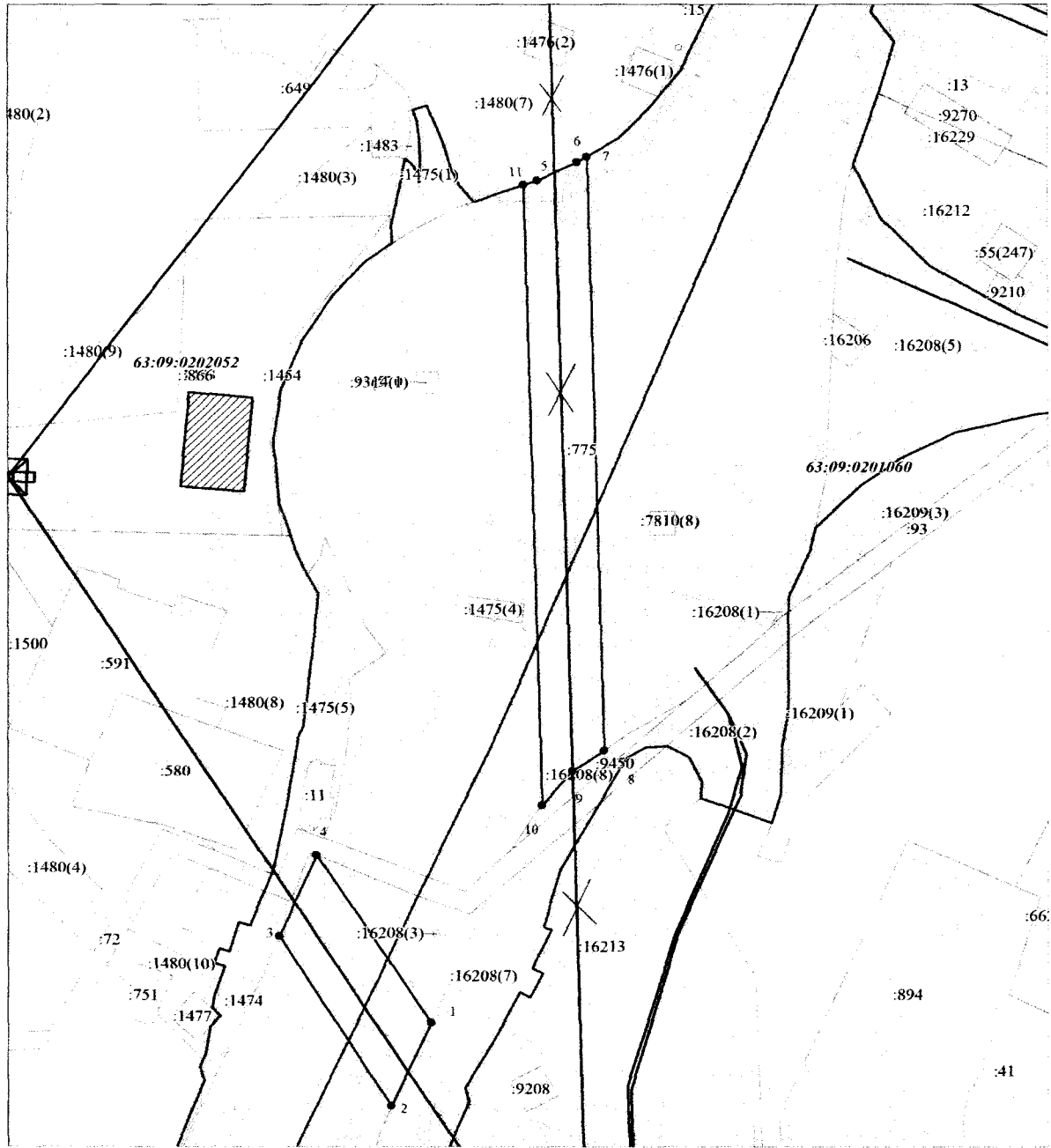
Масштаб 1:5000

Система координат: МСК-63

Условные знаки и обозначения:

	Характерная точка границы объекта		Существующая часть границы, имеющиеся в ЕГРН сведения о которой достаточны для определения ее местоположения
	Надписи номеров характерных точек границы объекта		Надписи кадастрового номера земельного участка
	Граница объекта		Граница кадастрового квартала
	Граница полосы отвода автомобильной дороги		Обозначение кадастрового квартала

**Схема расположения границ публичного сервитута
в границах земельного участка 63:09:000000:775**
Выносной лист №1



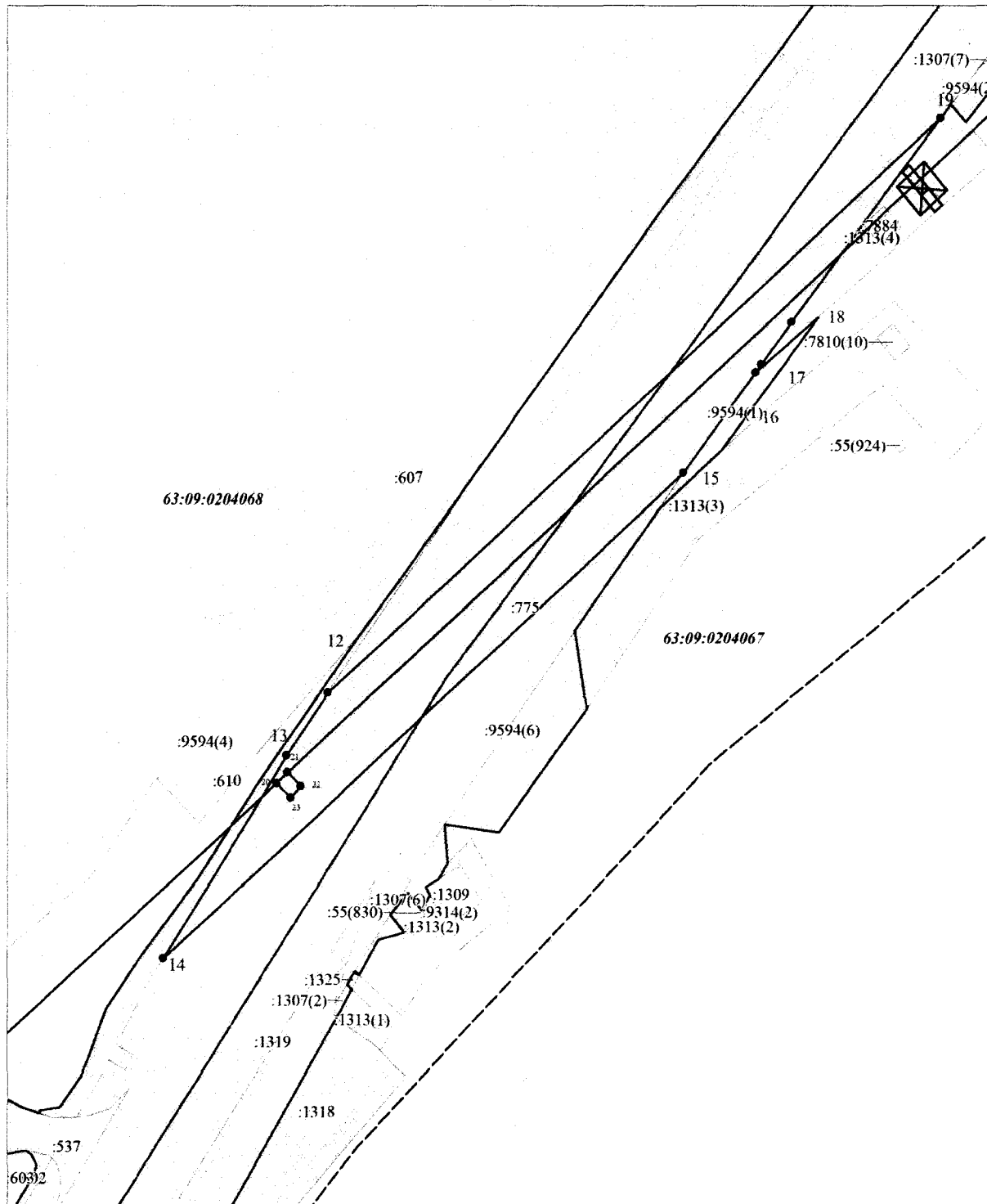
Масштаб 1:1500

Система координат: МСК-63

Условные знаки и обозначения:

Площадь публичного сервитута 7737 м²		
Часть №1 S= 1042 м²		
Обозначение характерных точек границ	Координаты, м	
	X	Y
1	418643.71	1331821.74
2	418621.54	1331811.87
3	418666.18	1331783.71
4	418687.50	1331792.97
1	418643.71	1331821.74
Часть №2 S= 2518 м²		
Обозначение характерных точек границ	Координаты, м	
	X	Y
5	418864.65	1331848.36
6	418869.48	1331858.39
7	418870.95	1331860.81
8	418715.44	1331865.04
9	418709.97	1331857.16
10	418700.88	1331849.54
11	418863.46	1331845.00
5	418864.65	1331848.36

**Схема расположения границ публичного сервитута
в границах земельного участка 63:09:000000:775**
Выносной лист №2



Масштаб 1:1500

Система координат: МСК-63

Часть №3 = 4177 м²		
Обозначение характерных точек границ	Координаты, м	
	X	Y
12	419696.72	1332293.85
13	419680.93	1332282.89
14	419630.19	1332250.39
15	419731.71	1332387.63
16	419776.82	1332406.75
17	419778.78	1332408.24
18	419789.34	1332416.28
19	419839.87	1332455.56
12	419696.72	1332293.85
20	419674.06	1332280.35
21	419676.94	1332283.15
22	419673.45	1332286.74
20	419674.06	1332280.35