



МИНИСТЕРСТВО ТРАНСПОРТА РОССИЙСКОЙ ФЕДЕРАЦИИ
ФЕДЕРАЛЬНОЕ ДОРОЖНОЕ АГЕНТСТВО
(РОСАВТОДОР)
РАСПОРЯЖЕНИЕ

Расп. № 2118-р
от 04.06.2021

РОСАВТОДОР

04.06.2021

Москва

№ 2118-р

**Об установлении публичного сервитута в интересах
ООО «СМАРТС-ИТС» на земельный участок, расположенный
в границах полосы отвода автомобильной дороги общего
пользования федерального значения М-5 «Урал» Москва –
Рязань – Пенза – Самара – Уфа – Челябинск, в целях
прокладки и эксплуатации инженерных коммуникаций**

В соответствии с Земельным кодексом Российской Федерации, Федеральным законом от 8 ноября 2007 г. № 257-ФЗ «Об автомобильных дорогах и о дорожной деятельности в Российской Федерации и о внесении изменений в отдельные законодательные акты Российской Федерации», руководствуясь подпунктом 5.4(14) пункта 5 Положения о Федеральном дорожном агентстве, утвержденного постановлением Правительства Российской Федерации от 23 июля 2004 г. № 374, приказами Министерства транспорта Российской Федерации от 10 августа 2020 г. № 297 «Об утверждении Порядка подачи и рассмотрения заявления об установлении публичного сервитута в отношении земельных участков в границах полос отвода автомобильных дорог (за исключением частных автомобильных дорог) в целях прокладки, переноса, переустройства инженерных коммуникаций и их эксплуатации, а также требований к составу документов, прилагаемых к заявлению об установлении такого публичного сервитута, и требований к содержанию решения об установлении такого публичного сервитута», от 25 октября 2012 г. № 385 «Об утверждении форм примерных соглашений об установлении частных сервитутов в отношении земельных участков в границах полос отвода автомобильных дорог (за исключением частных автомобильных дорог) в целях строительства, реконструкции, а также капитального ремонта объектов дорожного сервиса и их эксплуатации, а также в целях установки и эксплуатации рекламных конструкций, и соглашений, предусматривающих размер платы за публичный сервитут в отношении земельных участков в границах полос отвода автомобильных дорог (за исключением частных автомобильных дорог) в целях прокладки, переноса, переустройства инженерных коммуникаций и их эксплуатации», от 5 сентября 2014 г. № 240 «Об утверждении Порядка определения платы за публичный сервитут в отношении земельных участков в границах полос отвода автомобильных дорог (за исключением частных

автомобильных дорог) в целях прокладки, переноса, переустройства инженерных коммуникаций и их эксплуатации», и на основании обращения ООО «СМАРТС-ИТС» от 14 июня 2020 г. № 03-233, направленного письмом ФКУ «Поволжуправтодор» от 23 июля 2020 г. № 305-РА (вх. № 43477 от 23 июля 2020 г.):

1. Установить публичный сервитут на срок 49 лет в интересах ООО «СМАРТС-ИТС» (ОГРН 1176313060373, ИНН 6315019126) на земельный участок с кадастровым номером 63:32:0000000:8587 в целях прокладки и эксплуатации инженерных коммуникаций.

2. Утвердить границы публичного сервитута площадью 1 040 кв. м согласно схеме, являющейся неотъемлемой частью настоящего распоряжения.


3. Размер платы за публичный сервитут в утвержденных границах составляет 79,90 руб. в год.

4. ООО «СМАРТС-ИТС» до начала работ по прокладке и эксплуатации инженерных коммуникаций заключить с ФКУ «Поволжуправтодор» соглашение, предусматривающее размер платы за установление публичного сервитута.

5. ФКУ «Поволжуправтодор» в срок не более чем пять рабочих дней со дня подписания настоящего распоряжения обеспечить внесение в Единый государственный реестр недвижимости сведений об установлении публичного сервитута.

6. Контроль за исполнением настоящего распоряжения оставляю за собой.

Заместитель руководителя



И.В. Костюченко

Схема границ публичного сервитута

1. Объект: " Линейно-кабельные сооружения (ЛКС) автодорожных телекоммуникационных сетей в границах муниципальных районов Самарской области на участке автодороги М-5 «Урал» от г.о. Жигулевск до г.о. Сызрань"
2. Адрес (описание местоположения): Самарская область, муниципальный район Ставропольский, полоса отвода автомобильной дороги М-5 "Урал" Москва - Рязань - Пенза - Самара - Уфа - Челябинск
3. Система координат: МСК - 63
4. Площадь публичного сервитута - 1040 кв.м. (0,1040 га.)
5. Площадь земельного участка 63:32:0000000:8587 - 2503948 кв.м.
6. Категория земельного участка 63:32:0000000:8587 - Земли промышленности, энергетики, транспорта, связи, радиовещания, телевидения, информатики, земли для обеспечения космической деятельности, земли обороны, безопасности и земли иного специального назначения
7. Вид разрешенного использования земельного участка 63:32:0000000:8587 - существующая федеральная автомобильная дорога М-5 "Урал"
8. Вид права, правообладатели земельного участка 63:32:0000000:8587 - Собственность, Российская Федерация

Утверждена

Распоряжением

(наименование документа об утверждении, включая наименования

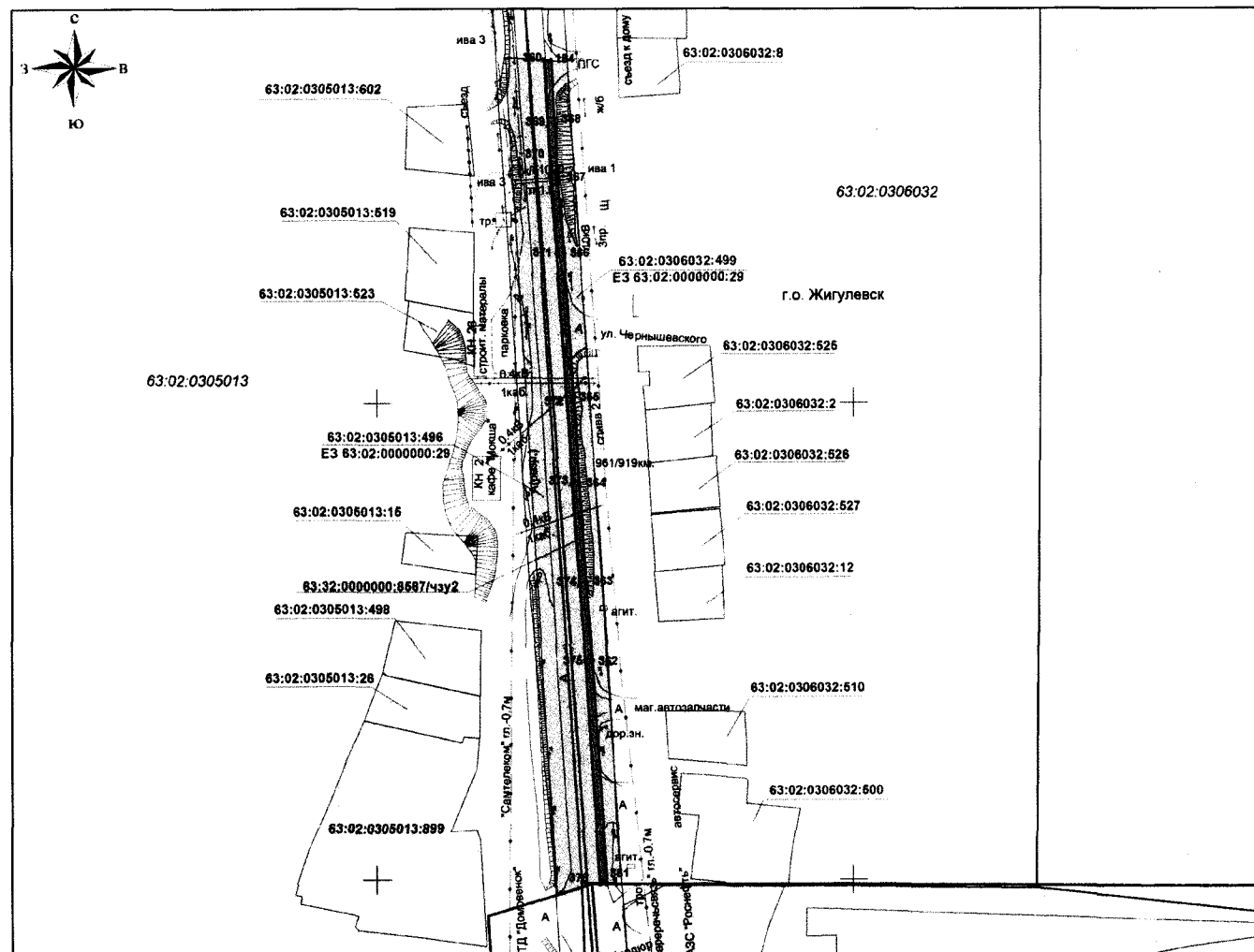
Федерального дорожного агентства

органов государственной власти или органов местного

самоуправления, принявших решение об утверждении схемы или

подписавших соглашение о перераспределении земельных участков)

от 04.06.2021 № 2118-р








Местоположение публичного сервитута: Самарская область, Ставропольский район
Система координат: МСК - 63, зона 1

Площадь публичного сервитута: 1040 м2

Обозначение характерных точек границ	Координаты, м		Метод определения координат	Средняя квадратичная погрешность положения характерных точек (Мп)
	X	Y		
360	407144,18	1328270,27	Метод спутниковых геодезических измерений (определений)	0,50
334	407143,99	1328273,29	Метод спутниковых геодезических измерений (определений)	0,50
368	407116,51	1328275,05	Метод спутниковых геодезических измерений (определений)	0,50
367	407095,80	1328275,93	Метод спутниковых геодезических измерений (определений)	0,50
366	407063,02	1328278,64	Метод спутниковых геодезических измерений (определений)	0,50
365	407002,95	1328282,62	Метод спутниковых геодезических измерений (определений)	0,50
364	406966,19	1328285,11	Метод спутниковых геодезических измерений (определений)	0,50
363	406923,80	1328288,04	Метод спутниковых геодезических измерений (определений)	0,50
362	406891,99	1328290,78	Метод спутниковых геодезических измерений (определений)	0,50
361	406798,14	1328296,90	Метод спутниковых геодезических измерений (определений)	0,50
376	406798,15	1328293,89	Метод спутниковых геодезических измерений (определений)	0,50
375	406891,76	1328287,79	Метод спутниковых геодезических измерений (определений)	0,50
374	406923,57	1328285,05	Метод спутниковых геодезических измерений (определений)	0,50
373	406965,99	1328282,12	Метод спутниковых геодезических измерений (определений)	0,50
372	407002,75	1328279,63	Метод спутниковых геодезических измерений (определений)	0,50
371	407062,80	1328275,65	Метод спутниковых геодезических измерений (определений)	0,50
370	407095,62	1328272,93	Метод спутниковых геодезических измерений (определений)	0,50
369	407116,35	1328272,05	Метод спутниковых геодезических измерений (определений)	0,50
360	407144,18	1328270,27	Метод спутниковых геодезических измерений (определений)	0,50

Условные обозначения:

-  - граница образуемой части земельного участка
-  - границы земельного участка по сведениям Росреестра
- 63:32:0000000:8587/чзу2 - обозначение образуемой части земельного участка
- 63:32:0000000:8587 - номер земельного участка по сведениям Росреестра
- 360 - номер поворотной точки частей земельного участка
- 63:02:0306032 - кадастровый номер квартала
-  - граница кадастрового квартала
-  - граница сельского поселения
-  - граница муниципальных районов

Масштаб 1:2000