




МИНИСТЕРСТВО ТРАНСПОРТА РОССИЙСКОЙ ФЕДЕРАЦИИ  
ФЕДЕРАЛЬНОЕ ДОРОЖНОЕ АГЕНТСТВО  
(РОСАВТОДОР)  
РАСПОРЯЖЕНИЕ



РОСАВТОДОР  
рсп. № 3986-р  
от 23.12.2020

23.12.2020

Москва

№ 3986-р

**Об установлении публичного сервитута в интересах  
АО «Транснефть – Прикамье» на земельный участок,  
расположенный в границах полосы отвода автомобильной  
дороги общего пользования федерального значения  
М-5 «Урал» Москва – Рязань – Пенза – Самара – Уфа –  
Челябинск, в целях прокладки и эксплуатации  
инженерных коммуникаций**

В соответствии с Земельным кодексом Российской Федерации, Федеральным законом от 8 ноября 2007 г. № 257-ФЗ «Об автомобильных дорогах и о дорожной деятельности в Российской Федерации и о внесении изменений в отдельные законодательные акты Российской Федерации», руководствуясь подпунктом 5.4(14) пункта 5 Положения о Федеральном дорожном агентстве, утвержденного постановлением Правительства Российской Федерации от 23 июля 2004 г. № 374, приказами Министерства транспорта Российской Федерации от 17 октября 2012 г. № 373 «Об утверждении Порядка подачи и рассмотрения заявления об установлении публичного сервитута в отношении земельных участков в границах полос отвода автомобильных дорог (за исключением частных автомобильных дорог) в целях прокладки, переноса, переустройства инженерных коммуникаций и их эксплуатации, а также требований к составу документов, прилагаемых к заявлению об установлении такого публичного сервитута, и требований к содержанию решения об установлении такого публичного сервитута», от 25 октября 2012 г. № 385 «Об утверждении форм примерных соглашений об установлении частных сервитутов в отношении земельных участков в границах полос отвода автомобильных дорог (за исключением частных автомобильных дорог) в целях строительства, реконструкции, а также капитального ремонта объектов дорожного сервиса и их эксплуатации, а также в целях установки и эксплуатации рекламных конструкций, и соглашений, предусматривающих размер платы за публичный сервитут в отношении земельных участков в границах полос отвода автомобильных дорог (за исключением частных автомобильных

дорог) в целях прокладки, переноса, переустройства инженерных коммуникаций и их эксплуатации», от 5 сентября 2014 г. № 240 «Об утверждении Порядка определения платы за публичный сервитут в отношении земельных участков в границах полос отвода автомобильных дорог (за исключением частных автомобильных дорог) в целях прокладки, переноса, переустройства инженерных коммуникаций и их эксплуатации», и на основании заявления АО «Транснефть – Прикамье», направленного письмом ФКУ «Поволжуправтодор» от 5 июня 2020 г. № 228-РА (вх. № 33214 от 5 июня 2020 г.):

1. Установить публичный сервитут на срок 49 лет в интересах АО «Транснефть – Прикамье» (ОГРН 1021601763820, ИНН 1645000340) на земельный участок с кадастровым номером 63:19:0000000:98 в целях прокладки и эксплуатации инженерных коммуникаций.

2. Утвердить границы публичного сервитута площадью 1 710 кв. м согласно схеме, являющейся неотъемлемой частью настоящего распоряжения.

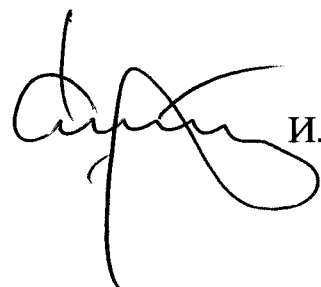
3. Размер платы за публичный сервитут в утвержденных границах составляет 14,37 руб. в год.

4. АО «Транснефть – Прикамье» до начала работ по прокладке и эксплуатации инженерных коммуникаций заключить с ФКУ «Поволжуправтодор» соглашение, предусматривающее размер платы за установление публичного сервитута.

5. ФКУ «Поволжуправтодор» в срок не более чем пять рабочих дней со дня подписания настоящего распоряжения обеспечить внесение в Единый государственный реестр недвижимости сведений об установлении публичного сервитута.

6. Контроль за исполнением настоящего распоряжения оставляю за собой.

Заместитель руководителя

 И.В. Костюченко

**Схема расположения границ публичного сервитута на земельном участке полосы отвода автомобильной дороги М-5 «Урал» Москва - Рязань - Пенза - Самара - Уфа - Челябинск на км 1145+830 (подземное пересечение)**

УТВЕРЖДЕНА

Распоряжением

(наименование документа об утверждении, включая

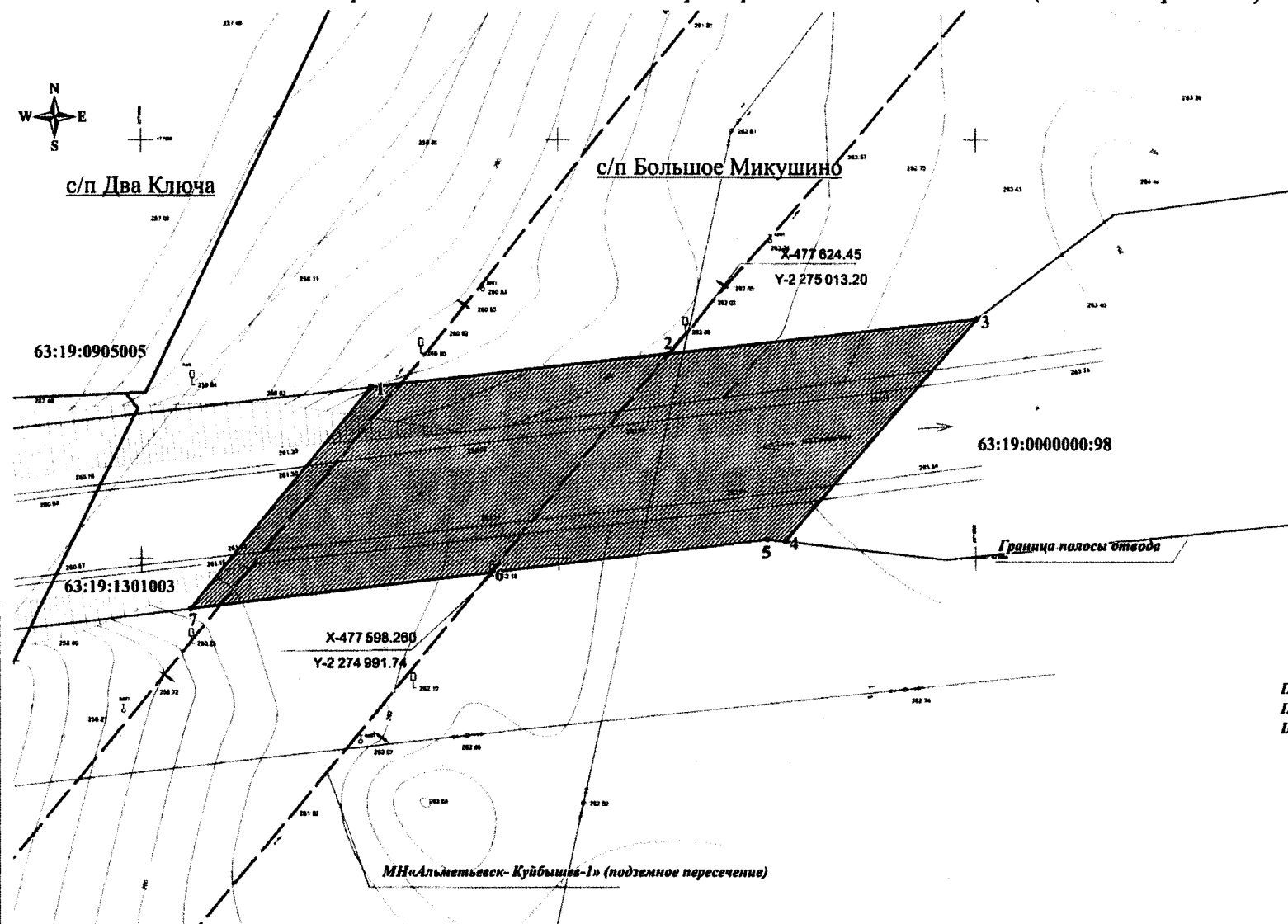
**Федерального дорожного агентства**

наименования органов государственной власти или

органов местного самоуправления, принявших  
решение об утверждении схемы

или подписавших соглашение о перераспределении  
земельных участков)

от 23.11.2020 № 3986-р



N	X	Y
1	477 620.460	2 274 977.610
2	477 624.450	2 275 013.200
3	477 628.590	2 275 050.120
4	477 601.960	2 275 027.090
5	477 602.200	2 275 024.920
6	477 598.260	2 274 991.740
7	477 594.000	2 274 955.930
1	477 620.460	2 274 977.610

*Площадь части испрашиваемого участка 1710 кв.м.  
Протяженность части испрашиваемого участка 34 м  
Ширина части испрашиваемого участка 73 м*

**Условные обозначения:**

- Проектная граница публичного сервитута
- граница земельного участка занятого полосой отвода автомобильной дороги М-5 «Урал» Москва - Рязань - Пенза - Самара - Уфа - Челябинск
- Граница кадастрового квартала
- Магистральный нефтепровод
- Номер кадастрового квартала
- Кадастровый номер земельного участка
- Характерная точка границы
- Граница муниципальном образования

**Масштаб 1: 500**

- 1. Система координат МСК-63
- 2. Система высот Балтийская
- 3. План ориентирован по магнитному меридиану