



МИНИСТЕРСТВО ТРАНСПОРТА РОССИЙСКОЙ ФЕДЕРАЦИИ  
ФЕДЕРАЛЬНОЕ ДОРОЖНОЕ АГЕНТСТВО  
(РОСАВТОДОР)  
РАСПОРЯЖЕНИЕ



рсп. № 3985-р  
от 23.12.2020  
РОСАВТОДОР

23.12.2020

Москва

№ 3985-р

**Об установлении публичного сервитута в интересах  
АО «Транснефть – Прикамье» на земельный участок,  
расположенный в границах полосы отвода автомобильной  
дороги общего пользования федерального значения  
М-5 «Урал» Москва – Рязань – Пенза – Самара – Уфа –  
Челябинск, в целях прокладки и эксплуатации  
инженерных коммуникаций**

В соответствии с Земельным кодексом Российской Федерации, Федеральным законом от 8 ноября 2007 г. № 257-ФЗ «Об автомобильных дорогах и о дорожной деятельности в Российской Федерации и о внесении изменений в отдельные законодательные акты Российской Федерации», руководствуясь подпунктом 5.4(14) пункта 5 Положения о Федеральном дорожном агентстве, утвержденного постановлением Правительства Российской Федерации от 23 июля 2004 г. № 374, приказами Министерства транспорта Российской Федерации от 17 октября 2012 г. № 373 «Об утверждении Порядка подачи и рассмотрения заявления об установлении публичного сервитута в отношении земельных участков в границах полос отвода автомобильных дорог (за исключением частных автомобильных дорог) в целях прокладки, переноса, переустройства инженерных коммуникаций и их эксплуатации, а также требований к составу документов, прилагаемых к заявлению об установлении такого публичного сервитута, и требований к содержанию решения об установлении такого публичного сервитута», от 25 октября 2012 г. № 385 «Об утверждении форм примерных соглашений об установлении частных сервитутов в отношении земельных участков в границах полос отвода автомобильных дорог (за исключением частных автомобильных дорог) в целях строительства, реконструкции, а также капитального ремонта объектов дорожного сервиса и их эксплуатации, а также в целях установки и эксплуатации рекламных конструкций, и соглашений, предусматривающих размер платы за публичный сервитут в отношении земельных участков в границах полос отвода автомобильных дорог (за исключением частных автомобильных

дорог) в целях прокладки, переноса, переустройства инженерных коммуникаций и их эксплуатации», от 5 сентября 2014 г. № 240 «Об утверждении Порядка определения платы за публичный сервитут в отношении земельных участков в границах полос отвода автомобильных дорог (за исключением частных автомобильных дорог) в целях прокладки, переноса, переустройства инженерных коммуникаций и их эксплуатации», и на основании заявления АО «Транснефть – Прикамье», направленного письмом ФКУ «Поволжуправтодор» от 5 июня 2020 г. № 230-РА (вх. № 33254 от 5 июня 2020 г.):

1. Установить публичный сервитут на срок 49 лет в интересах АО «Транснефть – Прикамье» (ОГРН 1021601763820, ИНН 1645000340) на земельный участок с кадастровым номером 63:17:0000000:248 в целях прокладки и эксплуатации инженерных коммуникаций.

2. Утвердить границы публичного сервитута площадью 2 370 кв. м согласно схеме, являющейся неотъемлемой частью настоящего распоряжения.

3. Размер платы за публичный сервитут в утвержденных границах составляет 204,82 руб. в год.

4. АО «Транснефть – Прикамье» до начала работ по прокладке и эксплуатации инженерных коммуникаций заключить с ФКУ «Поволжуправтодор» соглашение, предусматривающее размер платы за установление публичного сервитута.

5. ФКУ «Поволжуправтодор» в срок не более чем пять рабочих дней со дня подписания настоящего распоряжения обеспечить внесение в Единый государственный реестр недвижимости сведений об установлении публичного сервитута.

6. Контроль за исполнением настоящего распоряжения оставляю за собой.

Заместитель руководителя



И.В. Костюченко

**Схема расположения границ публичного сервитута на земельном участке полосы отвода автомобильной дороги  
М-5 «Урал» Москва-Рязань-Пенза-Самара-Уфа-Челябинск (Подъезд к г.Оренбург) на км 26+280 (подземное пересечение)**

УТВЕРЖДЕНА

Распоряжением

(наименование документа об утверждении, включая  
наименования органов государственной власти или

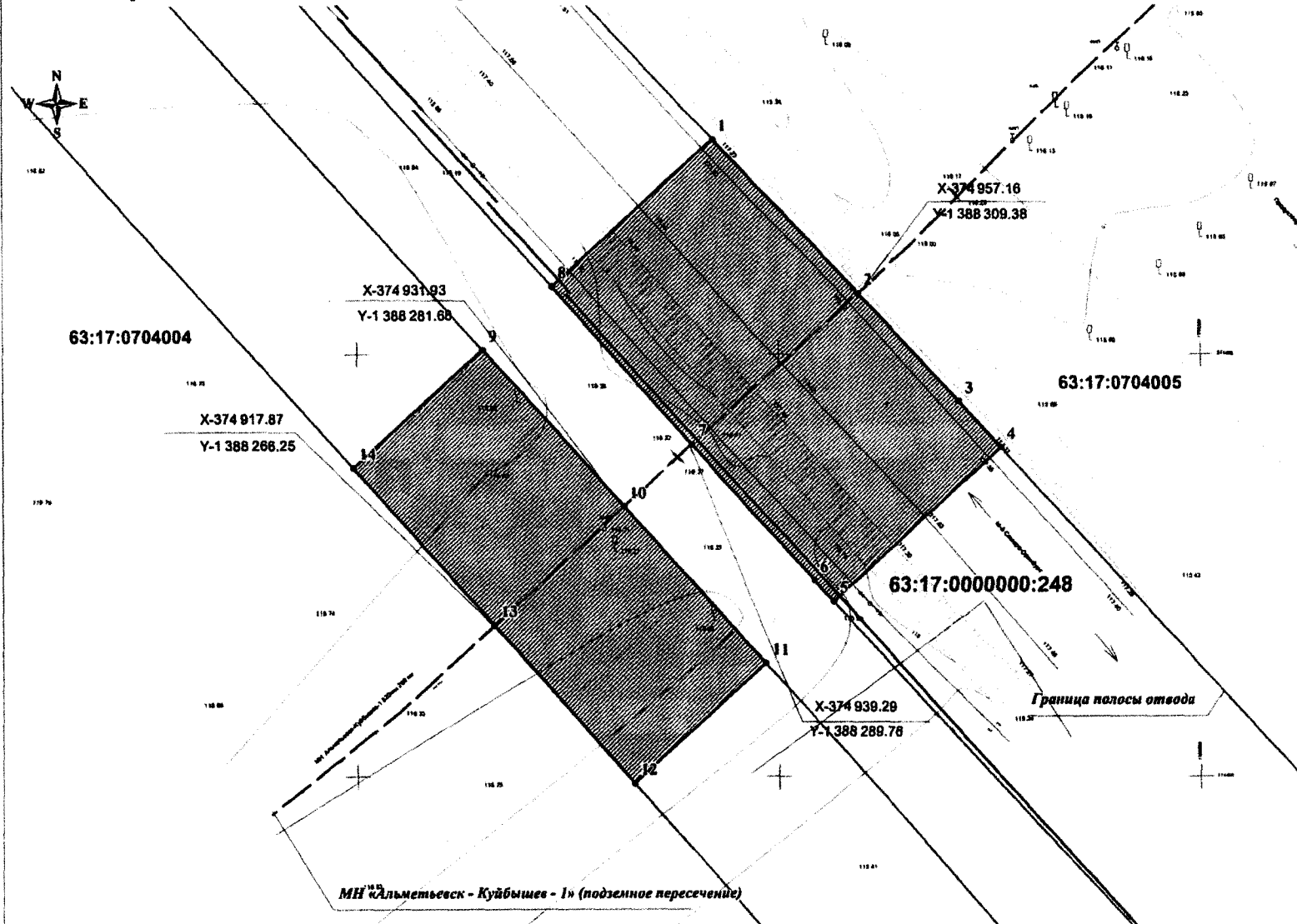
органов местного самоуправления, принявших  
решение об утверждении схемы

или подписавших соглашение о перераспределении  
земельных участков)

от 23.12.2020 № 3985-р

№	X	Y
1	374 975.350	1 388 292.220
2	374 957.160	1 388 309.380
3	374 944.350	1 388 321.470
4	374 938.890	1 388 326.450
5	374 920.690	1 388 306.460
6	374 923.190	1 388 304.140
7	374 939.290	1 388 289.760
8	374 957.940	1 388 273.110
9	374 975.350	1 388 292.220
10	374 931.930	1 388 281.680
11	374 913.390	1 388 298.450
12	374 899.240	1 388 282.920
13	374 917.870	1 388 266.250
14	374 936.500	1 388 249.580
9	374 950.470	1 388 264.920

Площадь части испрашиваемого участка 2370 кв.м.  
Протяженность части испрашиваемого участка 48 м  
Ширина части испрашиваемого участка 50 м



МН «Альметьевск - Куйбышев - I» (подземное пересечение)








63:17:0000000:248

63:17:0704005

63:17:0704004

Масштаб 1: 500

**Условные обозначения:**

-  Проектная граница публичного сервитута
-  граница земельного участка занятого полосой отвода автомобильной дороги М-5 «Урал» Москва – Рязань – Пенза – Самара – Уфа – Челябинск (Подъезд к г. Оренбург)
-  Граница кадастрового квартала
-  Магистральный нефтепровод
-  63:17:0704004 Номер кадастрового квартала
-  63:17:0000000:248 Кадастровый номер земельного участка
-  • 1 Характерная точка границы

1. Система координат МСК-63
2. Система высот Балтийская
3. План ориентирован по магнитному меридиану