




МИНИСТЕРСТВО ТРАНСПОРТА РОССИЙСКОЙ ФЕДЕРАЦИИ
ФЕДЕРАЛЬНОЕ ДОРОЖНОЕ АГЕНТСТВО
(РОСАВТОДОР)
РАСПОРЯЖЕНИЕ

РОСАВТОДОР
рсп. № 3906-р
от 21.12.2020



21.12.2020

Москва

№ 3906-р

**Об установлении публичного сервитута в интересах
ПАО «Россети Волга» на земельный участок, расположенный
в границах полосы отвода автомобильной дороги общего
пользования федерального значения М-5 «Урал»
Москва – Рязань – Пенза – Самара – Уфа – Челябинск,
в целях прокладки и эксплуатации
инженерных коммуникаций**

В соответствии с Земельным кодексом Российской Федерации, Федеральным законом от 8 ноября 2007 г. № 257-ФЗ «Об автомобильных дорогах и о дорожной деятельности в Российской Федерации и о внесении изменений в отдельные законодательные акты Российской Федерации», руководствуясь подпунктом 5.4(14) пункта 5 Положения о Федеральном дорожном агентстве, утвержденного постановлением Правительства Российской Федерации от 23 июля 2004 г. № 374, приказами Министерства транспорта Российской Федерации от 17 октября 2012 г. № 373 «Об утверждении Порядка подачи и рассмотрения заявления об установлении публичного сервитута в отношении земельных участков в границах полос отвода автомобильных дорог (за исключением частных автомобильных дорог) в целях прокладки, переноса, переустройства инженерных коммуникаций и их эксплуатации, а также требований к составу документов, прилагаемых к заявлению об установлении такого публичного сервитута, и требований к содержанию решения об установлении такого публичного сервитута», от 25 октября 2012 г. № 385 «Об утверждении форм примерных соглашений об установлении частных сервитутов в отношении земельных участков в границах полос отвода автомобильных дорог (за исключением частных автомобильных дорог) в целях строительства, реконструкции, а также капитального ремонта объектов дорожного сервиса и их эксплуатации, а также в целях установки и эксплуатации рекламных конструкций, и соглашений, предусматривающих размер платы за публичный сервитут в отношении земельных участков в границах полос отвода автомобильных дорог (за исключением частных автомобильных дорог) в целях прокладки, переноса, переустройства инженерных коммуникаций и их эксплуатации», от 5 сентября 2014 г. № 240 «Об утверждении Порядка определения платы за публичный сервитут в отношении земельных участков в границах полос отвода автомобильных дорог (за исключением частных автомобильных дорог) в целях прокладки, переноса, переустройства инженерных

коммуникаций и их эксплуатации», и на основании обращения ПАО «Россети Волга» от 19 августа 2020 г. № МР6/121/101/1239, направленного письмами ФКУ «Поволжуправтодор» от 19 августа 2020 г. № 348-РА (вх. № 49155 от 19 августа 2020 г.), от 23 ноября 2020 г. № 539-РА (вх. № 69796 от 23 ноября 2020 г.):

1. Установить публичный сервитут на сорок девять лет в интересах ПАО «Россети Волга» (ОГРН 1076450006280, ИНН 645101105811) на земельный участок с кадастровым номером 63:09:0204068:602 в целях прокладки и эксплуатации инженерных коммуникаций.

2. Утвердить границы публичного сервитута общей площадью 57 кв. м согласно схеме, являющейся неотъемлемой частью настоящего распоряжения.


3. Размер платы за публичный сервитут в утвержденных границах составляет 54,81 руб. в год.

4. ПАО «Россети Волга» до начала работ по прокладке и эксплуатации инженерных коммуникаций заключить с ФКУ «Поволжуправтодор» соглашение, предусматривающее размер платы за установление публичного сервитута.

5. ФКУ «Поволжуправтодор» в срок не более чем пять рабочих дней со дня подписания настоящего распоряжения обеспечить внесение в Единый государственный реестр недвижимости сведений об установлении публичного сервитута.

6. Контроль за исполнением настоящего распоряжения оставляю за собой.

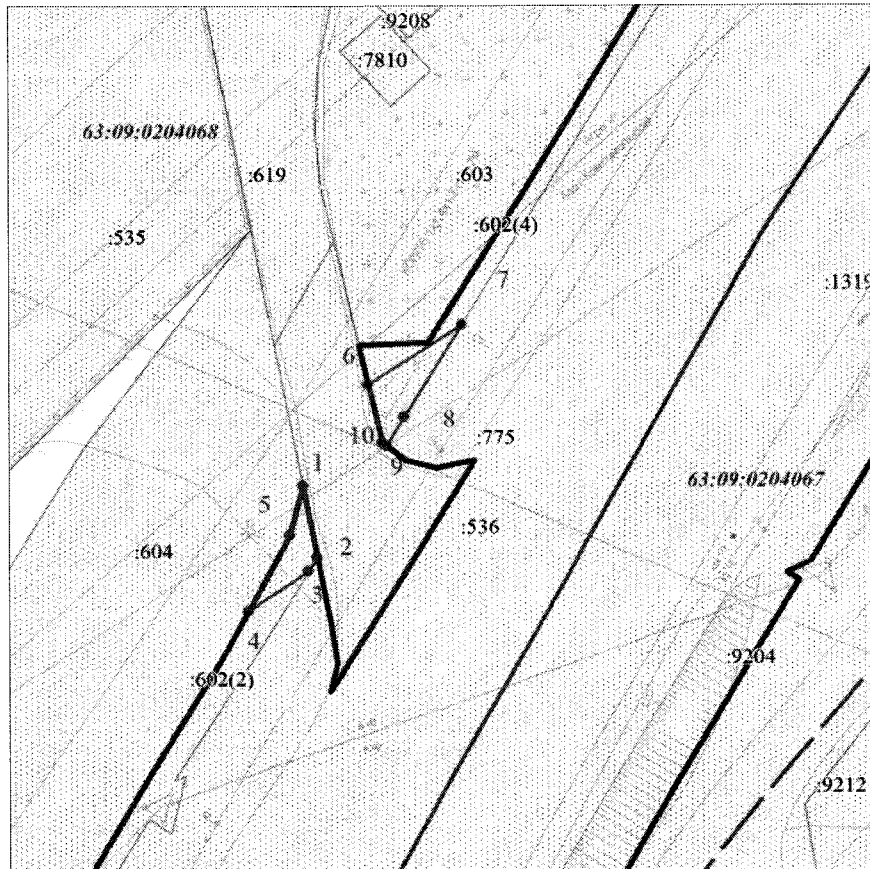
Заместитель руководителя



И.В. Костюченко

от 21.12.2018 № 3906-р

Схема расположения границ публичного сервитута
 в границах земельного участка 63:09:0204068:602



Масштаб 1:500

Система координат: МСК-63

Площадь публичного сервитута 57 кв.м.		
Часть №1 S= 24 кв.м.		
Обозначение характерных точек границ	Координаты, м	
	X	Y
1	419510.25	1332172.34
2	419503.30	1332173.74
3	419501.95	1332172.90
4	419498.10	1332167.03
5	419505.47	1332171.12
1	419510.25	1332172.34
Часть №2 S= 33 кв.м.		
Обозначение характерных точек границ	Координаты, м	
	X	Y
6	419520.12	1332178.74
7	419526.03	1332187.83
8	419516.94	1332182.23
9	419514.11	1332180.48
10	419514.40	1332180.09
6	419520.12	1332178.74