



МИНИСТЕРСТВО ТРАНСПОРТА РОССИЙСКОЙ ФЕДЕРАЦИИ
ФЕДЕРАЛЬНОЕ ДОРОЖНОЕ АГЕНТСТВО
(РОСАВТОДОР)
РАСПОРЯЖЕНИЕ



РОСАВТОДОР
рсп. № 3857-р
от 17.12.2020

17.12.2020

Москва

№ 3857-р

**Об установлении публичного сервитута в интересах
АО «Транснефть-Прикамье» на земельный участок,
расположенный в границах полосы отвода автомобильной
дороги общего пользования федерального значения
М-5 «Урал» Москва – Рязань – Пенза – Самара –
Уфа – Челябинск, в целях прокладки
и эксплуатации инженерных коммуникаций**

В соответствии с Земельным кодексом Российской Федерации, Федеральным законом от 8 ноября 2007 г. № 257-ФЗ «Об автомобильных дорогах и о дорожной деятельности в Российской Федерации и о внесении изменений в отдельные законодательные акты Российской Федерации», руководствуясь подпунктом 5.4(14) пункта 5 Положения о Федеральном дорожном агентстве, утвержденного постановлением Правительства Российской Федерации от 23 июля 2004 г. № 374, приказами Министерства транспорта Российской Федерации от 17 октября 2012 г. № 373 «Об утверждении Порядка подачи и рассмотрения заявления об установлении публичного сервитута в отношении земельных участков в границах полос отвода автомобильных дорог (за исключением частных автомобильных дорог) в целях прокладки, переноса, переустройства инженерных коммуникаций и их эксплуатации, а также требований к составу документов, прилагаемых к заявлению об установлении такого публичного сервитута, и требований к содержанию решения об установлении такого публичного сервитута», от 25 октября 2012 г. № 385 «Об утверждении форм примерных соглашений об установлении частных сервитутов в отношении земельных участков в границах полос отвода автомобильных дорог (за исключением частных автомобильных дорог) в целях строительства, реконструкции, а также капитального ремонта объектов дорожного сервиса и их эксплуатации, а также в целях установки и эксплуатации рекламных конструкций, и соглашений, предусматривающих размер платы за публичный

сервитут в отношении земельных участков в границах полос отвода автомобильных дорог (за исключением частных автомобильных дорог) в целях прокладки, переноса, переустройства инженерных коммуникаций и их эксплуатации», от 5 сентября 2014 г. № 240 «Об утверждении Порядка определения платы за публичный сервитут в отношении земельных участков в границах полос отвода автомобильных дорог (за исключением частных автомобильных дорог) в целях прокладки и эксплуатации инженерных коммуникаций, и на основании обращения АО «Транснефть-Прикамье» от 19 мая 2020 г. № ТПС-20-01-07-6/18624, направленного ФКУ «Поволжуправтодор» от 21 мая 2020 г. № 205-РА (вх. № 29884 от 21 мая 2020 г.):

1. Установить публичный сервитут на срок 49 лет в интересах АО «Транснефть-Прикамье» (ОГРН 1021601763820, ИНН 1645000340) на земельный участок с кадастровым номером 63:17:0000000:248 в целях прокладки и эксплуатации инженерных коммуникаций.

2. Утвердить границы публичного сервитута площадью 1 684 кв. м согласно схеме, являющейся неотъемлемой частью настоящего распоряжения.


3. Размер платы за публичный сервитут в утвержденных границах составляет 51,89 руб. в год.

4. АО «Транснефть-Прикамье» до начала работ в целях прокладки и эксплуатации инженерных коммуникаций заключить с ФКУ «Поволжуправтодор» соглашение, предусматривающее размер платы за установление публичного сервитута.

5. ФКУ «Поволжуправтодор» в срок не более чем пять рабочих дней со дня подписания настоящего распоряжения обеспечить внесение в Единый государственный реестр недвижимости сведений об установлении публичного сервитута.

6. Контроль за исполнением настоящего распоряжения оставляю за собой.

Заместитель руководителя

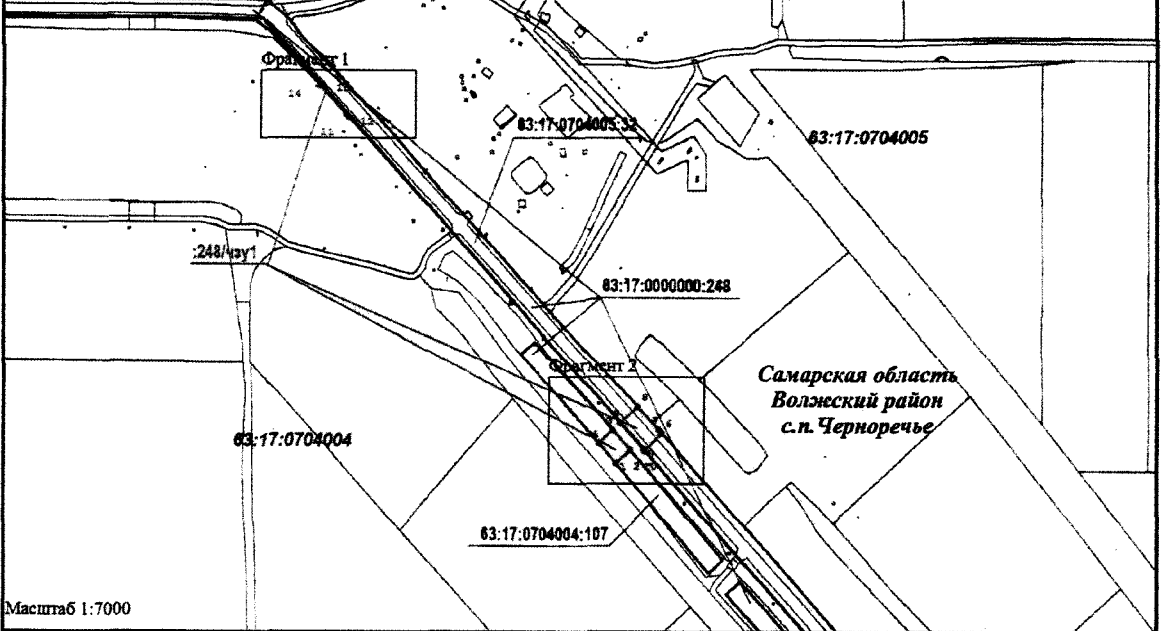
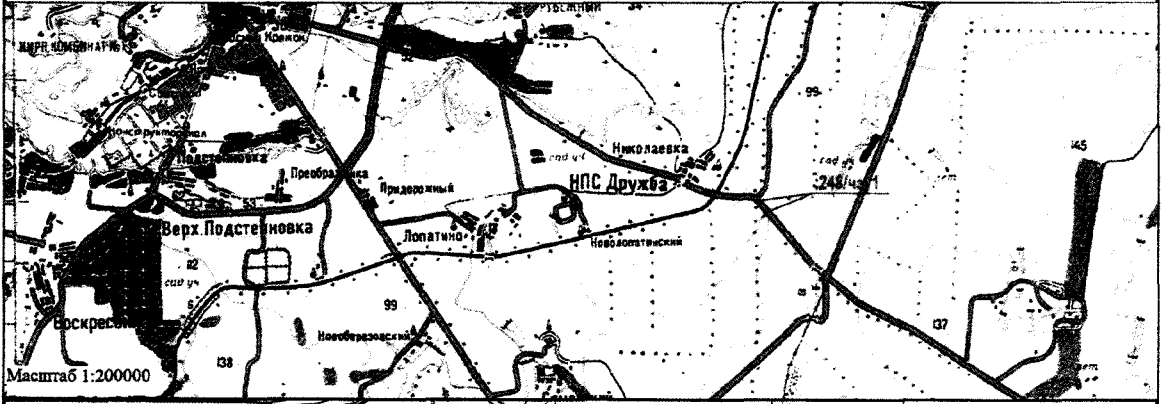


И.В. Костюченко

Схема размещения объекта на земельных участках полосы отвода автомобильной дороги

Объект: "МН Альметьевск-Куйбышев 1, участок Альметьевск-Самара I
 (258,3-276,26км), Ду-800 мм. Реконструкция"

Площадь испрашиваемой части земельного участка 63:17:0000000:248/чзу1 = 1684 кв.м



- Условные обозначения**
- - граница кадастрового квартала
 - - граница земельного участка, учтенного в ГКН
 - - граница испрашиваемой части земельного участка
- 63:17:0000000:248 - номер земельного участка, учтенного в ГКН
- 63:17:0704004 - номер кадастрового квартала
- :248/чзу1 - обозначение испрашиваемой части земельного участка
- 1 - обозначение поворотной точки
- 63:17:0704005.32 - номер земельного участка, входящего в состав единого землепользования 63:17:0000000:248

Каталог координат поворотных точек затрагиваемой части земельного участка

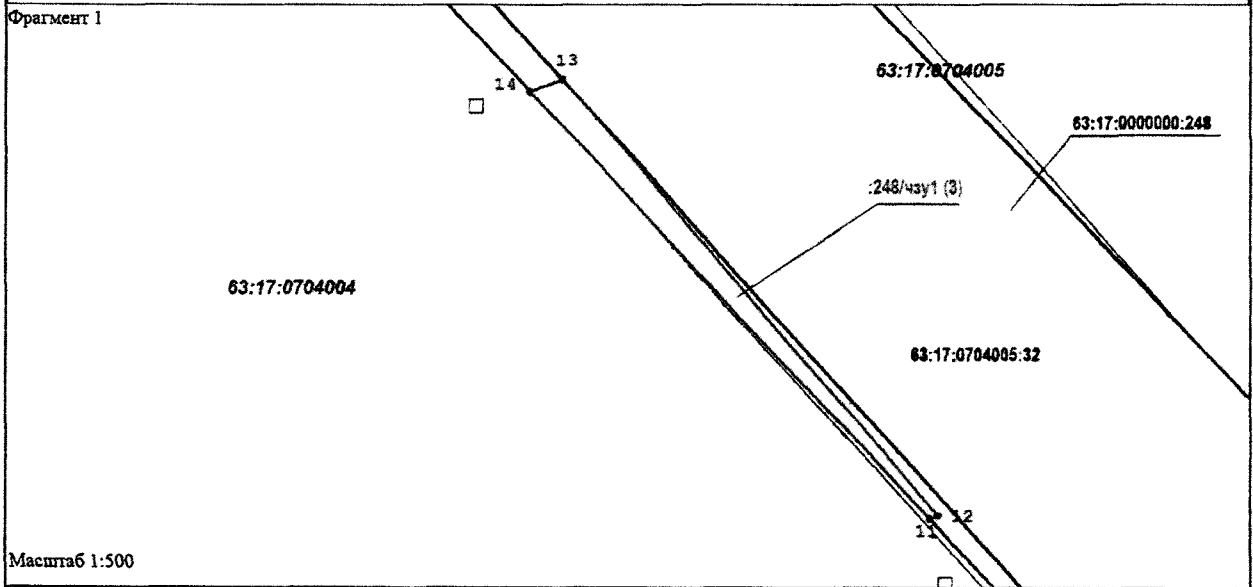
Номер точки	Координата X	Координата Y
1	374909,10	1388274,10
2	374923,31	1388289,47
3	374944,08	1388270,89
4	374929,96	1388255,42
1	374909,10	1388274,10
5	374922,49	1388304,78
6	374940,87	1388324,64
7	374944,34	1388321,47
8	374969,29	1388297,94
9	374951,57	1388278,79
10	374923,19	1388304,14
5	374922,49	1388304,78
11	375281,93	1387978,53
12	375282,16	1387979,14
13	375313,68	1387951,94
14	375312,79	1387949,55
11	375281,93	1387978,53

Схема размещения объекта на земельных участках полосы отвода автомобильной дороги

Объект: "МН Альметьевск-Куйбышев 1, участок Альметьевск-Самара I
(258,3-276,26км), Ду-800 мм. Реконструкция"

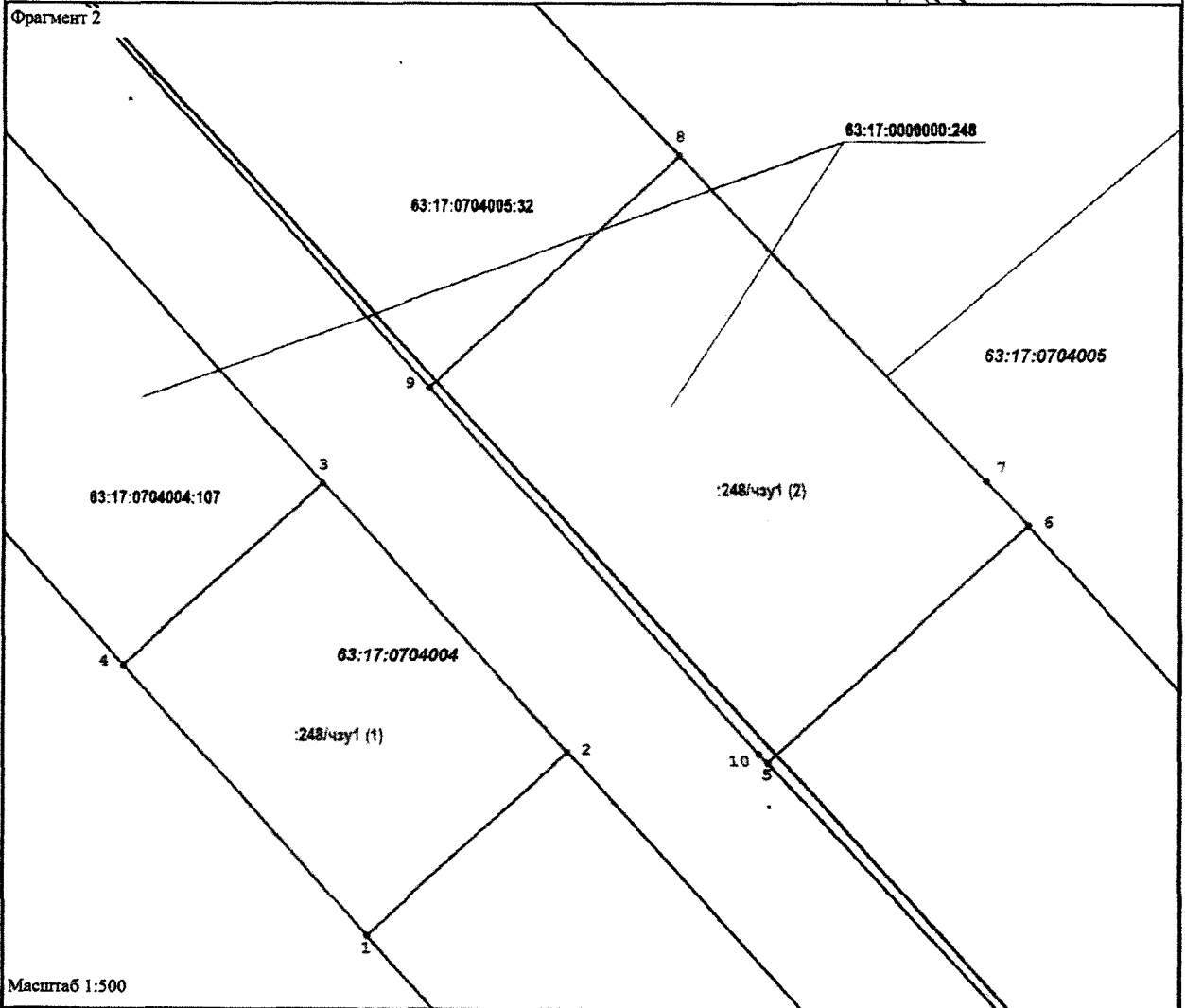
Площадь испрашиваемой части земельного участка 63:17:0000000:248/чзу1 = 1684 кв.м

Фрагмент 1



Масштаб 1:500

Фрагмент 2



Масштаб 1:500