



МИНИСТЕРСТВО ТРАНСПОРТА РОССИЙСКОЙ ФЕДЕРАЦИИ
ФЕДЕРАЛЬНОЕ ДОРОЖНОЕ АГЕНТСТВО
(РОСАВТОДОР)
РАСПОРЯЖЕНИЕ



РОСАВТОДОР
рсп. № 3821-р
от 14.12.2020

14.12.2020

Москва

№ 3821-р

**Об установлении публичного сервитута в интересах
АО «Транснефть – Прикамье» на земельный участок,
расположенный в границах полосы отвода автомобильной
дороги общего пользования федерального значения
М-5 «Урал» Москва – Рязань – Пенза – Самара – Уфа –
Челябинск, в целях прокладки и эксплуатации
инженерных коммуникаций**

В соответствии с Земельным кодексом Российской Федерации, Федеральным законом от 8 ноября 2007 г. № 257-ФЗ «Об автомобильных дорогах и о дорожной деятельности в Российской Федерации и о внесении изменений в отдельные законодательные акты Российской Федерации», руководствуясь подпунктом 5.4(14) пункта 5 Положения о Федеральном дорожном агентстве, утвержденного постановлением Правительства Российской Федерации от 23 июля 2004 г. № 374, приказами Министерства транспорта Российской Федерации от 17 октября 2012 г. № 373 «Об утверждении Порядка подачи и рассмотрения заявления об установлении публичного сервитута в отношении земельных участков в границах полос отвода автомобильных дорог (за исключением частных автомобильных дорог) в целях прокладки, переноса, переустройства инженерных коммуникаций и их эксплуатации, а также требований к составу документов, прилагаемых к заявлению об установлении такого публичного сервитута, и требований к содержанию решения об установлении такого публичного сервитута», от 25 октября 2012 г. № 385 «Об утверждении форм примерных соглашений об установлении частных сервитутов в отношении земельных участков в границах полос отвода автомобильных дорог (за исключением частных автомобильных дорог) в целях строительства, реконструкции, а также капитального ремонта объектов дорожного сервиса и их эксплуатации, а также в целях установки и эксплуатации рекламных конструкций, и соглашений, предусматривающих размер платы за публичный сервитут в отношении земельных участков в границах полос отвода автомобильных дорог (за исключением частных автомобильных

дорог) в целях прокладки, переноса, переустройства инженерных коммуникаций и их эксплуатации», от 5 сентября 2014 г. № 240 «Об утверждении Порядка определения платы за публичный сервитут в отношении земельных участков в границах полос отвода автомобильных дорог (за исключением частных автомобильных дорог) в целях прокладки, переноса, переустройства инженерных коммуникаций и их эксплуатации», и на основании заявления АО «Транснефть – Прикамье», направленного письмом ФКУ «Поволжуправтодор» от 05.06.2020 № 227-РА (вх. № 33252 от 05.06.2020):

1. Установить публичный сервитут на срок 49 лет в интересах АО «Транснефть – Прикамье» (ОГРН 1021601763820, ИНН 1645000340) на земельный участок с кадастровым номером 63:19:0000000:98 в целях прокладки и эксплуатации инженерных коммуникаций.

2. Утвердить границы публичного сервитута площадью 1 703 кв. м согласно схеме, являющейся неотъемлемой частью настоящего распоряжения.


3. Размер платы за публичный сервитут в утвержденных границах составляет 14,31 руб. в год.

4. АО «Транснефть – Прикамье» до начала работ по прокладке и эксплуатации инженерных коммуникаций заключить с ФКУ «Поволжуправтодор» соглашение, предусматривающее размер платы за установление публичного сервитута.

5. ФКУ «Поволжуправтодор» в срок не более чем пять рабочих дней со дня подписания настоящего распоряжения обеспечить внесение в Единый государственный реестр недвижимости сведений об установлении публичного сервитута.

6. Контроль за исполнением настоящего распоряжения оставляю за собой.

Заместитель руководителя



И.В. Костюченко

Схема расположения границ публичного сервитута на земельном участке полосы отвода автомобильной дороги М-5 «Урал» Москва - Рязань - Пенза - Самара - Уфа - Челябинск на км 1145+850 (подземное пересечение)

УТВЕРЖДЕНА

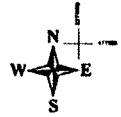
Распоряжением

(наименование документа об утверждении, включая
Федерального дорожного агентства
наименования органов государственной власти или

органов местного самоуправления, принявших
решение об утверждении схемы

или подписавших соглашение о перераспределении
земельных участков)

от 14.10.2020 № 3821-р



с/п Два Ключа

63:19:0905005

с/п Большое Микушино

X-477 620.85

Y-2 274 981.11

63:19:0000000:98

63:19:1301003

477 594.43









Y-2 274 959.50

N	X	Y
1	477 616.810	2 274 945.510
2	477 617.240	2 274 949.250
3	477 617.860	2 274 954.470
4	477 620.850	2 274 981.110
5	477 624.810	2 275 016.380
6	477 598.680	2 274 995.270
7	477 594.430	2 274 959.500
8	477 592.190	2 274 940.690
9	477 591.740	2 274 936.840
10	477 590.210	2 274 923.750
1	477 616.810	2 274 945.510

Площадь части испрашиваемого участка 1703 кв.м.
Протяженность части испрашиваемого участка 34 м
Ширина части испрашиваемого участка 71 м

МН «Альметьевск - Куйбышев-2» (подземное пересечение)

Условные обозначения:

-  Проектная граница публичного сервитута
-  граница земельного участка занятого полосой отвода автомобильной дороги М-5 «Урал» Москва - Рязань - Пенза - Самара - Уфа - Челябинск
-  Граница кадастрового квартала
-  Магистральный нефтепровод
-  Номер кадастрового квартала
-  Кадастровый номер земельного участка
-  Характерная точка границы
-  Граница муниципального образования

Масштаб 1: 500

1. Система координат МСК-63
2. Система высот Балтийская
3. План ориентирован по магнитному меридиану