




МИНИСТЕРСТВО ТРАНСПОРТА РОССИЙСКОЙ ФЕДЕРАЦИИ
ФЕДЕРАЛЬНОЕ ДОРОЖНОЕ АГЕНТСТВО
(РОСАВТОДОР)
РАСПОРЯЖЕНИЕ

РОСАВТОДОР
рсп. № 3691-р
от 07.12.2020



07.12.2020

Москва

№ 3691-р

**Об установлении публичного сервитута в интересах
АО «Транснефть – Прикамье» на земельный участок,
расположенный в границах полосы отвода автомобильной
дороги общего пользования федерального значения
М-5 «Урал» Москва – Рязань – Пенза – Самара – Уфа –
Челябинск, в целях прокладки и эксплуатации
инженерных коммуникаций**

В соответствии с Земельным кодексом Российской Федерации, Федеральным законом от 8 ноября 2007 г. № 257-ФЗ «Об автомобильных дорогах и о дорожной деятельности в Российской Федерации и о внесении изменений в отдельные законодательные акты Российской Федерации», руководствуясь подпунктом 5.4(14) пункта 5 Положения о Федеральном дорожном агентстве, утвержденного постановлением Правительства Российской Федерации от 23 июля 2004 г. № 374, приказами Министерства транспорта Российской Федерации от 17 октября 2012 г. № 373 «Об утверждении Порядка подачи и рассмотрения заявления об установлении публичного сервитута в отношении земельных участков в границах полос отвода автомобильных дорог (за исключением частных автомобильных дорог) в целях прокладки, переноса, переустройства инженерных коммуникаций и их эксплуатации, а также требований к составу документов, прилагаемых к заявлению об установлении такого публичного сервитута, и требований к содержанию решения об установлении такого публичного сервитута», от 25 октября 2012 г. № 385 «Об утверждении форм примерных соглашений об установлении частных сервитутов в отношении земельных участков в границах полос отвода автомобильных дорог (за исключением частных автомобильных дорог) в целях строительства, реконструкции, а также капитального ремонта объектов дорожного сервиса и их эксплуатации, а также в целях установки и эксплуатации рекламных конструкций, и соглашений, предусматривающих размер платы за публичный сервитут в отношении земельных участков в границах полос отвода автомобильных дорог (за исключением частных автомобильных

дорог) в целях прокладки, переноса, переустройства инженерных коммуникаций и их эксплуатации», от 5 сентября 2014 г. № 240 «Об утверждении Порядка определения платы за публичный сервитут в отношении земельных участков в границах полос отвода автомобильных дорог (за исключением частных автомобильных дорог) в целях прокладки, переноса, переустройства инженерных коммуникаций и их эксплуатации», и на основании заявления АО «Транснефть – Прикамье», направленного письмом ФКУ «Поволжуправтодор» от 05.06.2020 № 235-РА (вх. № 33259 от 05.06.2020):

1. Установить публичный сервитут на срок 49 лет в интересах АО «Транснефть – Прикамье» (ОГРН 1021601763820, ИНН 1645000340) на земельный участок с кадастровым номером 63:22:0000000:329 в целях прокладки и эксплуатации инженерных коммуникаций.

2. Утвердить границы публичного сервитута площадью 1 256 кв. м согласно схеме, являющейся неотъемлемой частью настоящего распоряжения.

3. Размер платы за публичный сервитут в утвержденных границах составляет 9,90 руб. в год.

4. АО «Транснефть – Прикамье» до начала работ по прокладке и эксплуатации инженерных коммуникаций заключить с ФКУ «Поволжуправтодор» соглашение, предусматривающее размер платы за установление публичного сервитута.

5. ФКУ «Поволжуправтодор» в срок не более чем пять рабочих дней со дня подписания настоящего распоряжения обеспечить внесение в Единый государственный реестр недвижимости сведений об установлении публичного сервитута.

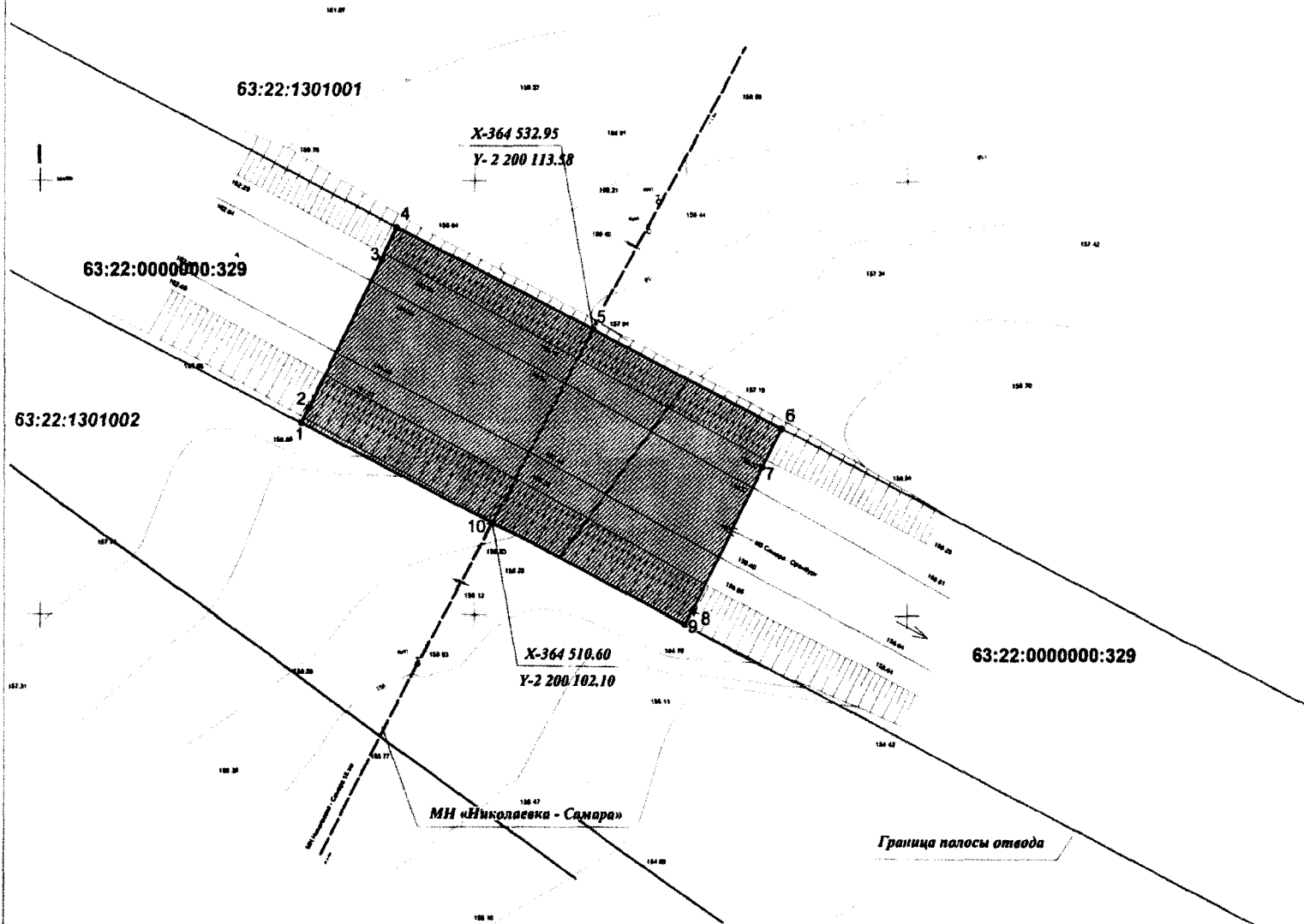
6. Контроль за исполнением настоящего распоряжения оставляю за собой.

Заместитель руководителя



И.В. Костюченко

**Схема расположения границ публичного сервитута на земельном участке полосы отвода автомобильной дороги
М-5 «Урал» Москва – Рязань – Пенза – Самара – Уфа – Челябинск (Подъезд к г. Оренбург) 44 км. +320 м. (подземное пересечение)**



УТВЕРЖДЕНА
Распоряжением
(наименование документа об утверждении, включая
Федерального дорожного агентства
наименования органов государственной власти или

органов местного самоуправления, принявших
решение об утверждении схемы







или подписавших соглашение о перераспределении
земельных участков)

от 04.12.2020 № 3691-Р

N	X	Y
1	364 522.070	2 200 080.070
2	364 523.790	2 200 081.000
3	364 540.930	2 200 089.340
4	364 544.660	2 200 091.070
5	364 532.950	2 200 113.580
6	364 521.580	2 200 135.430
7	364 517.060	2 200 133.280
8	364 500.520	2 200 125.260
9	364 498.980	2 200 124.430
10	364 510.600	2 200 102.100
1	364 522.070	2 200 080.070

Площадь части испрашиваемого участка 1256 кв.м.
Протяженность части испрашиваемого участка 25 м
Ширина части испрашиваемого участка 50 м

Условные обозначения:

-  Проектная граница публичного сервитута
-  граница земельного участка занятого полосой отвода автомобильной дороги М-5 «Урал» Москва – Рязань – Пенза – Самара – Уфа – Челябинск (Подъезд к г. Оренбург)
-  Граница кадастрового квартала
-  Магистральный нефтепровод
-  Номер кадастрового квартала
-  Кадастровый номер земельного участка

Масштаб 1: 500

- 1. Система координат МСК-63
- 2. Система высот Балтийская
- 3. План ориентирован по магнитному меридиану